



БОЖУРИЦЕ
ЕЛАТЕ И НИ ОПОЗНАЙТЕ

ПРОГРАМА ЗА РАЗВИТИЕ НА ТУРИЗМА В ОБЩИНА БОЖУРИЦЕ

2024-2028 г.

Цели на проекта:

- **Цялостно проучване на туристическата среда** – Аналитичен доклад с резултати и препоръки
- **Разработване на туристически бранд** – Маркетингови и комуникационни насоки, туристическо лого
- **Програма за развитие на туризма с План за действие 2024-2028**



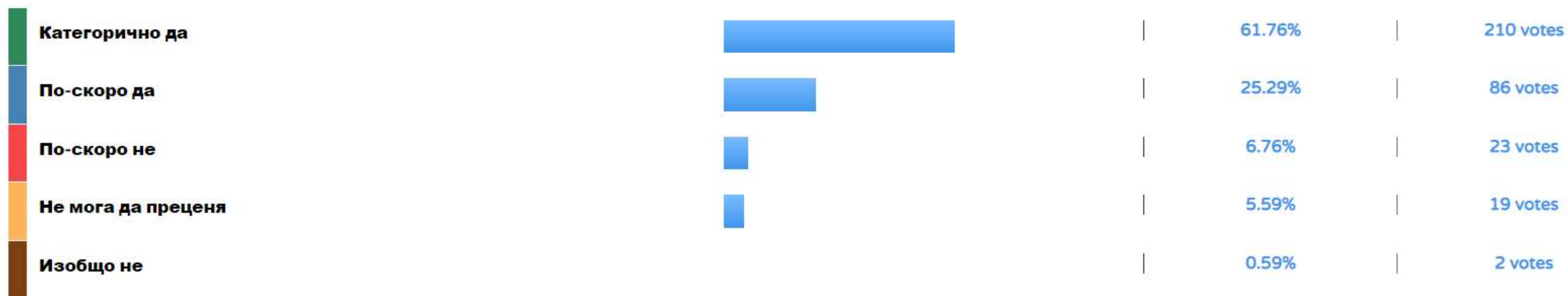
Резултати от работата с фокус групи и анкетните проучвания

- 3 фокус групи, 3 срещи
- 340 анкетирани
- Теренни дейности
- Устни допитвания (интервюта)
- Работа с доброволци и външни експерти



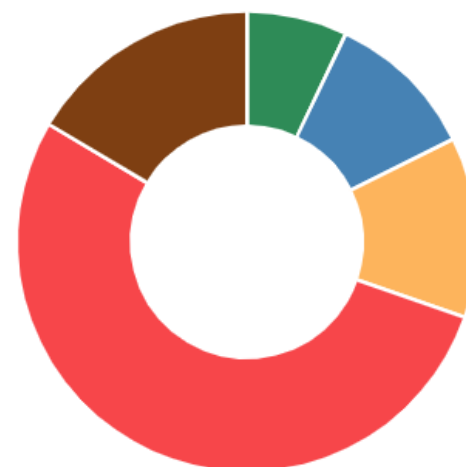
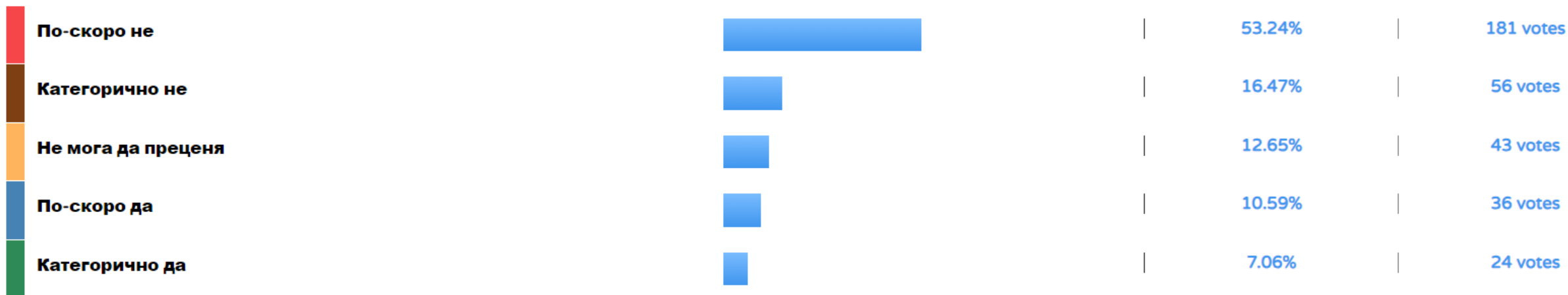
2 * 1. Смятате ли, че туризмът е една от посоките за развитие на община Божурище?

340 respondents




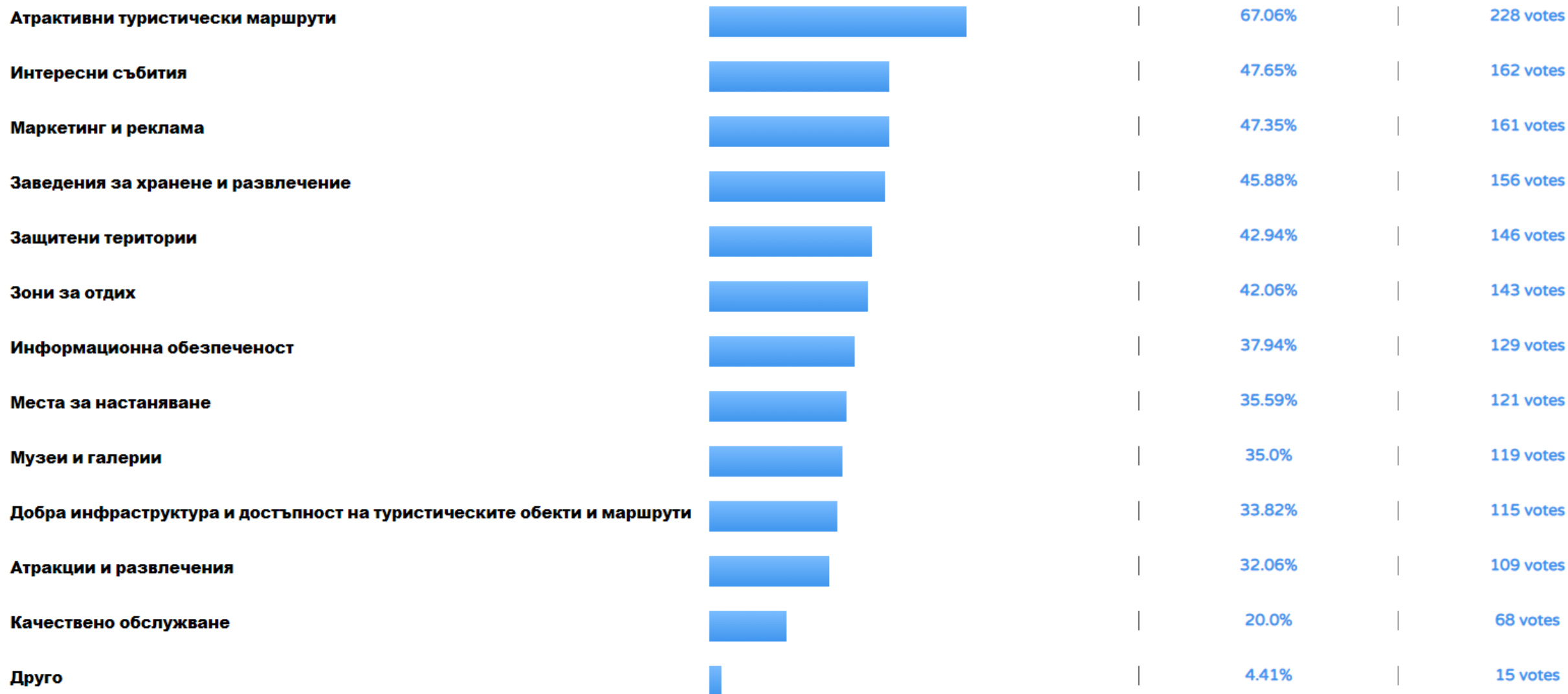
3 * 2. Използват ли се пълноценно според Вас природните и културни дадености за целите на туризма в община Божурище?

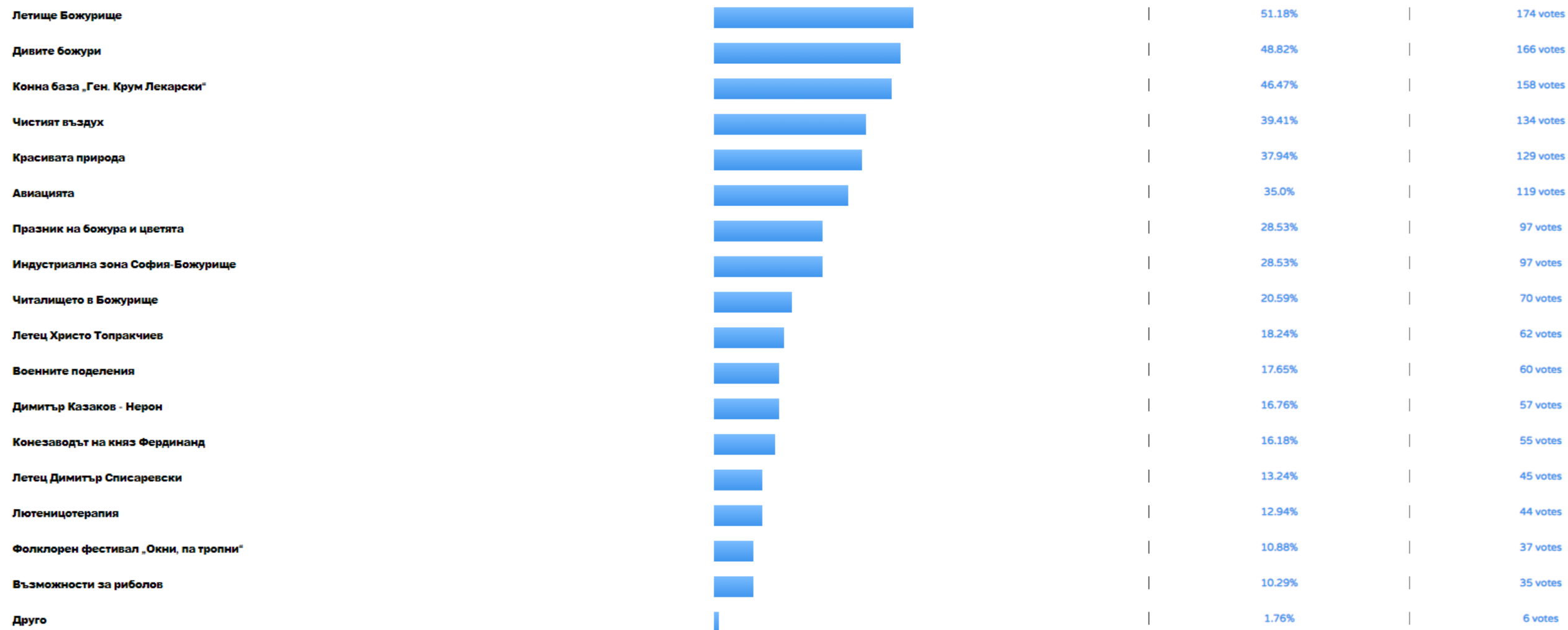
340 respondents

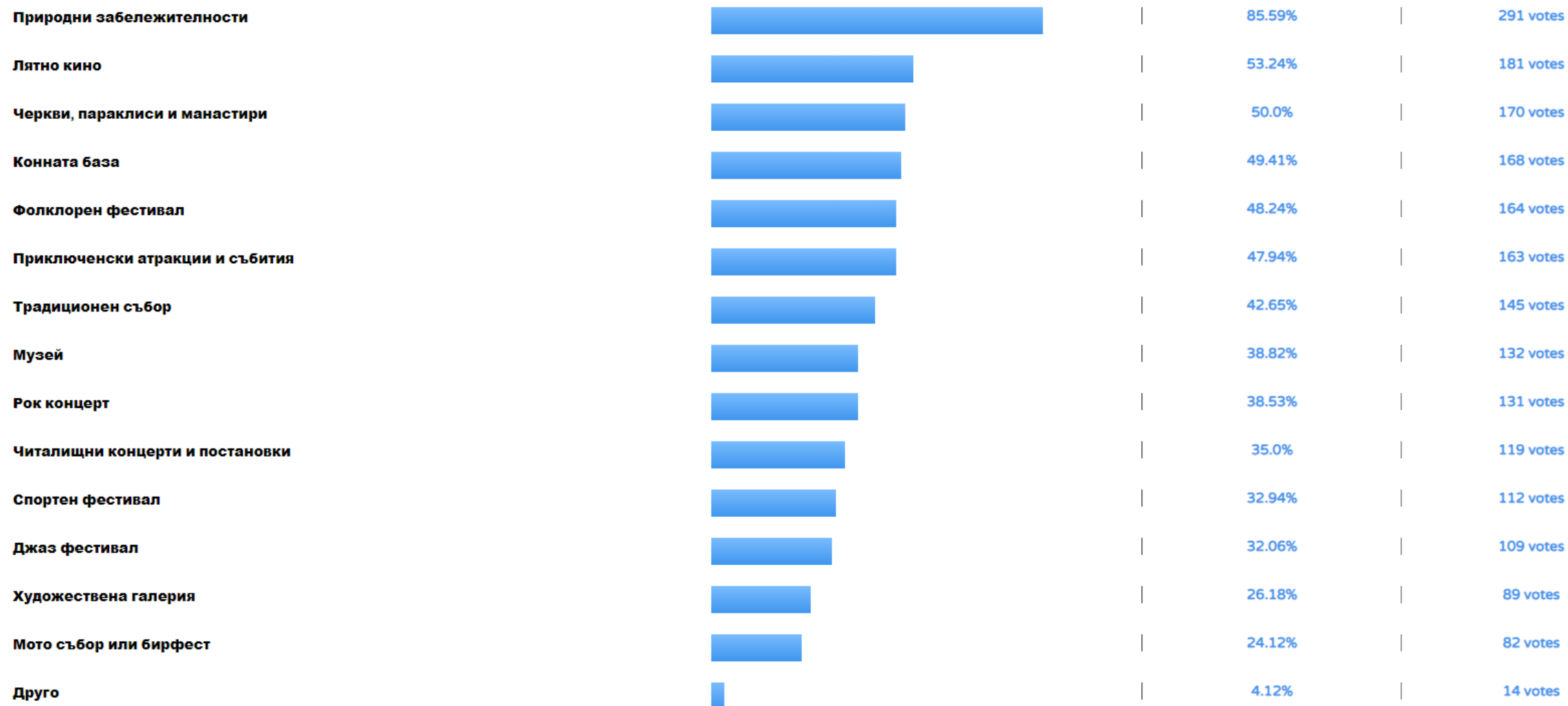


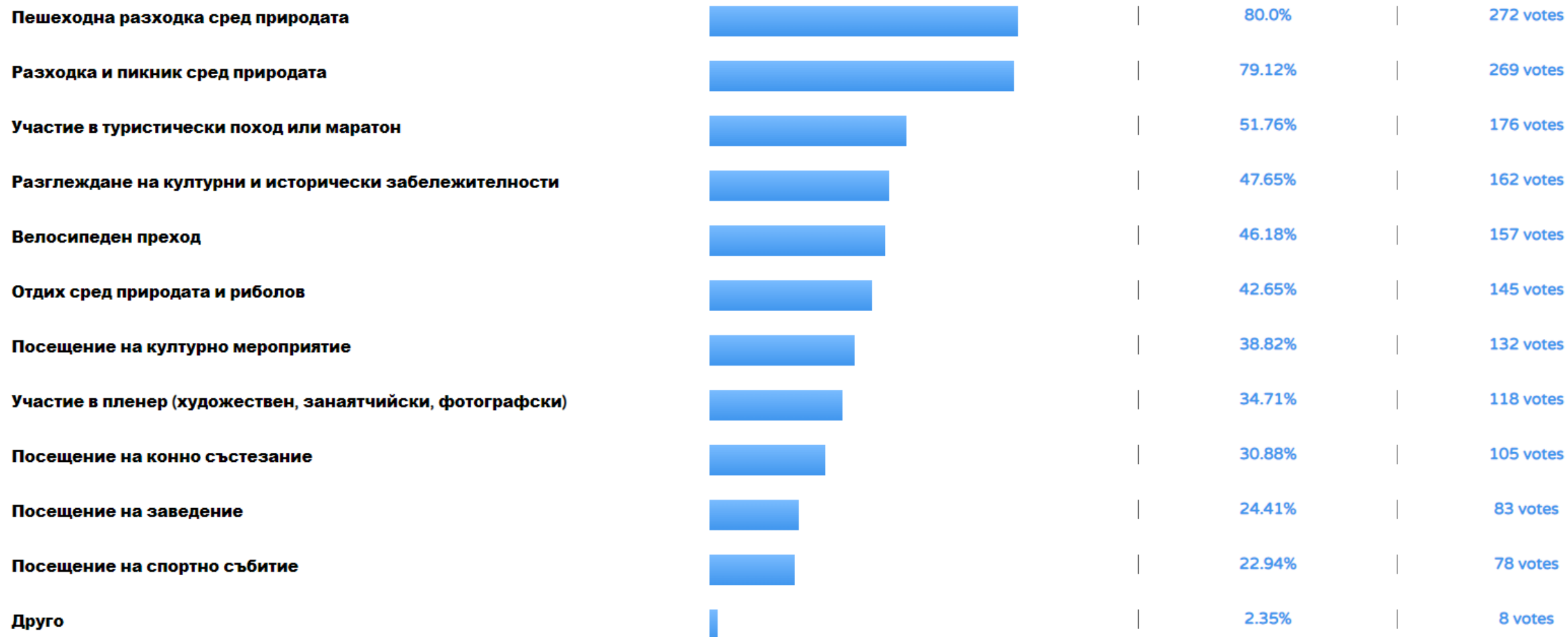
* 3. Как определяте съществуващата материална база (места за настаняване, заведения, атракции, туристическа инфраструктура) на територията на общината за нуждите на туризма?







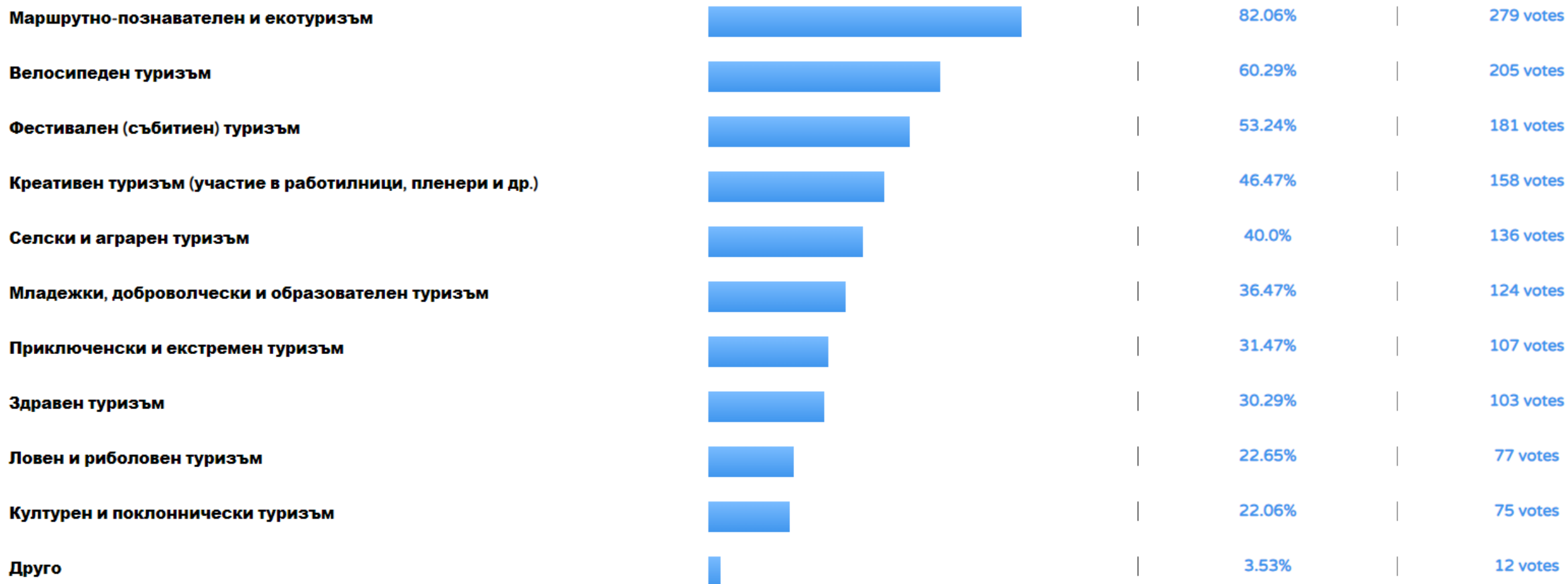


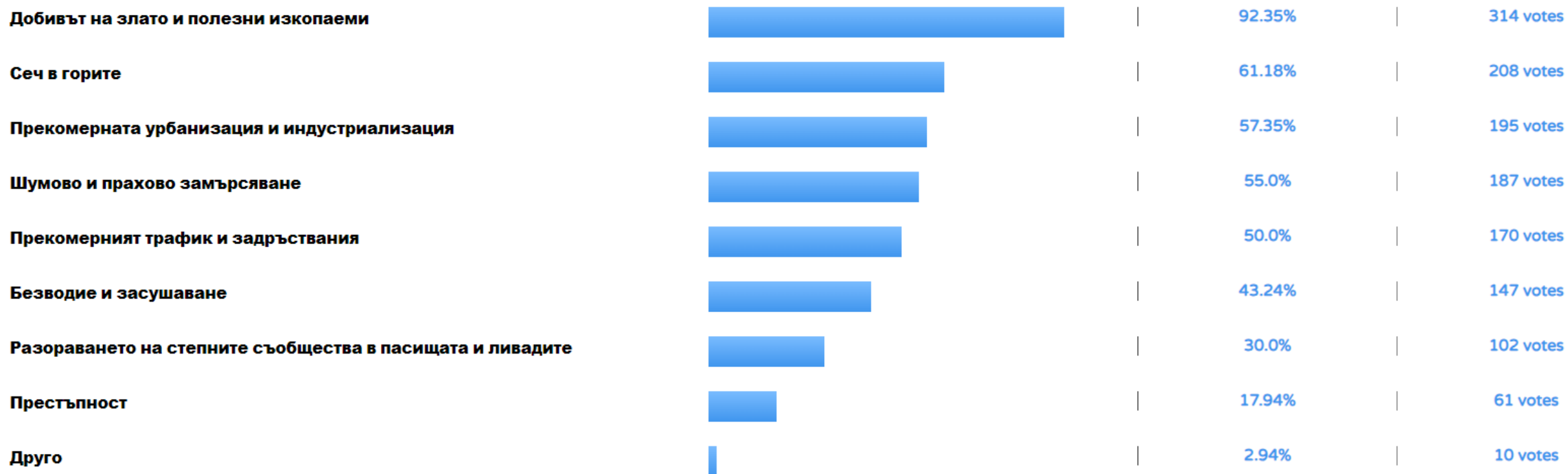


10

* 9. Кои видове туризъм според Вас имат потенциал за развитие в община Божурище?

340 respondents











Туристически ресурси и маршрути





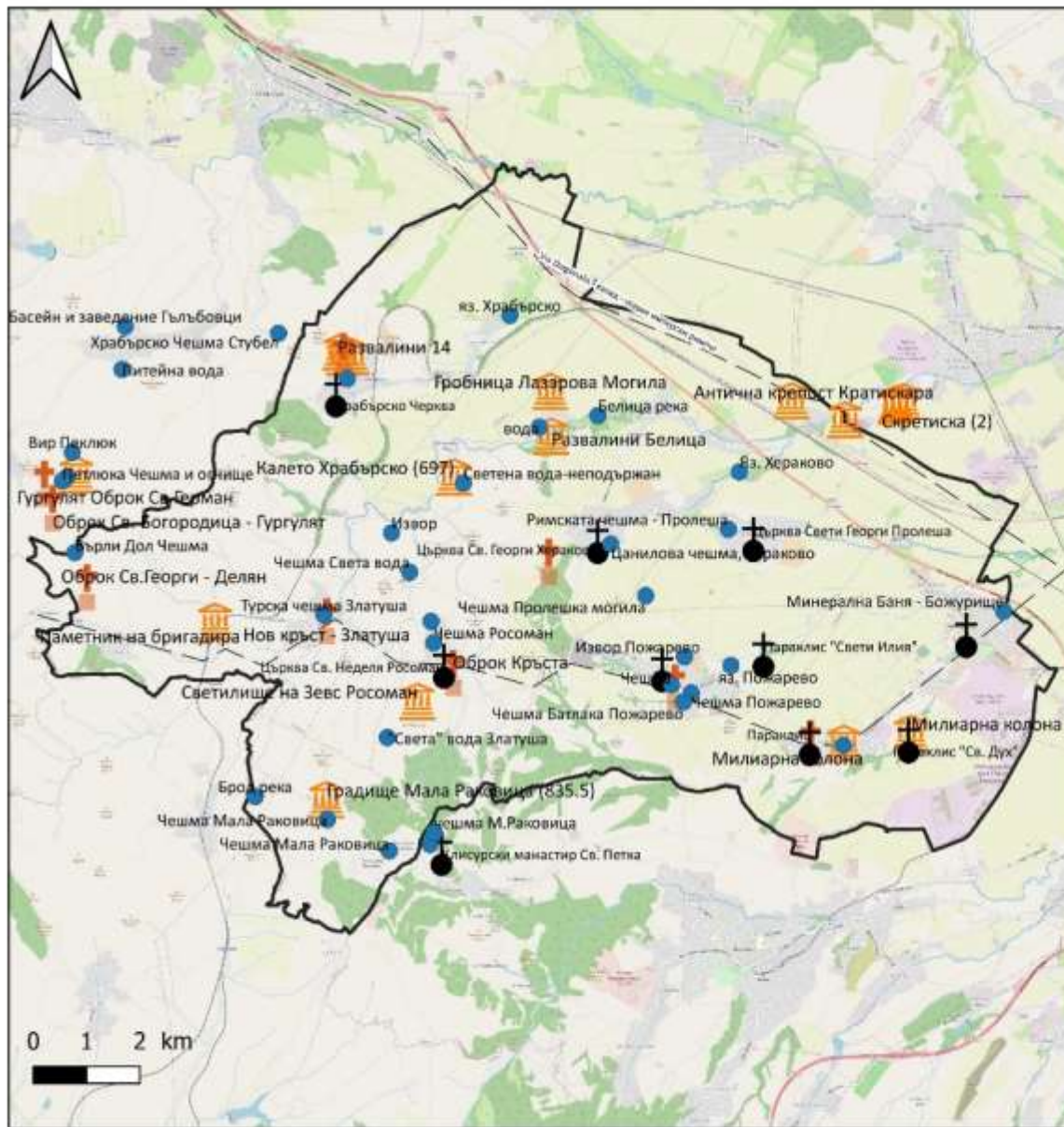
Карта на важни места за биологичното разнообразие от гледна точка на туризма в Община Божурище

Легенда:

-  Земноводни и влечуги
-  Птици
-  Бозайници
-  Риби
-  Растения, билки, гъби
-  Общ. Божурище - граници

Проект: Цялостно проучване на туристическата среда в община Божурище, разработване на програма за развитие на туризма и създаване на туристически бранд.





Карта с културното наследство и водоизточниците в Община Божурище

Легенда:

- Чешми, извори, водоизточници
- ✝ Църкви, параклиси и др.
- ✚ Оброчищни кръстове
- 🏛️ Арх. останки, паметници
- Крепости, градища и др.
- ▭ Общ. Божурище - граници

Проект: Цялостно проучване на туристическата среда в община Божурище, разработване на програма за развитие на туризма и създаване на туристически бранд.



Община Божурище
Туристически маршрути
1. Златуша - Мала Раковица



Легенда:

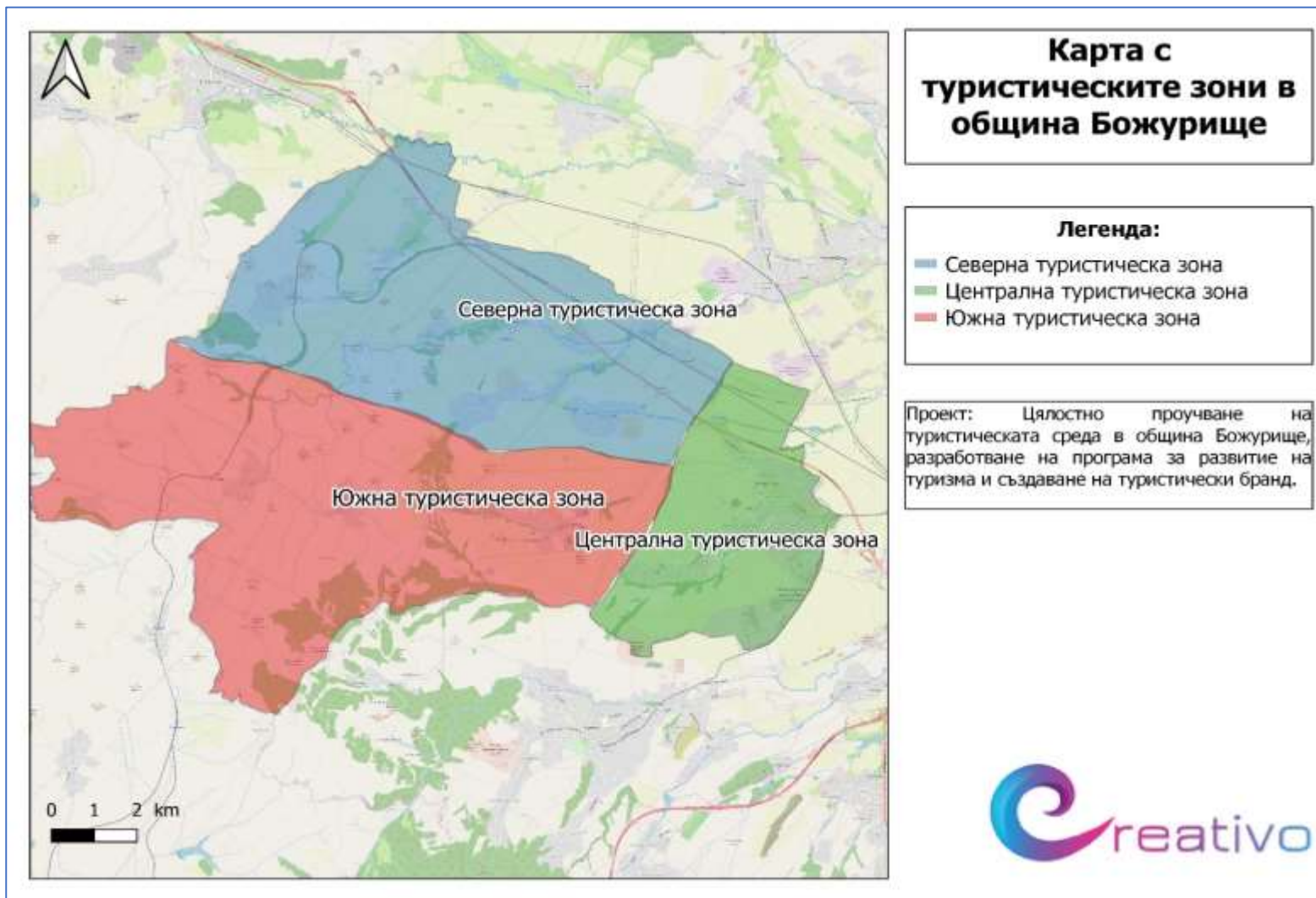
- 1. Маршрут Златуша-Мала Раковица
- ★ Начало и край
- Чешми, извори, язовири и др.
- ✝ Църкви, параклиси и др.
- ✚ Оброчищни кръстове
- 🏛️ Арх. останки, паметници
- 🌿 Растения, билки, гъби
- 🐟 Риби
- 🐸 Земноводни и влечуги
- 🐦 Птици
- 🦋 Бозайници
- ▭ Общ. Божурище - граници



Проект: Цялостно проучване на туристическата среда в община Божурище, разработване на програма за развитие на туризма и създаване на туристически бранд.



Туристическо зонироване на община Божурище



ИЗГРАЖДАНЕ
НА ТУРИСТИЧЕСКИ
БРАНД БОЖУРИЩЕ



БОЖУРИЩЕ

ЕЛАТЕ И НИ ОПОЗНАЙТЕ



BOZHURISHTE

Основната задача на този проект е да се изведе обща визия и да се структурира устойчив, атрактивен туристически бранд на Божурище.

Атрактивният туристически бранд е ключов инструмент за постигане на конкурентно предимство на дестинациите, привлича туристи и е силна подкрепа за местния бизнес.



БОЖУРИЩЕ

ЕЛАТЕ И НИ ОПОЗНАЙТЕ



BOZHURISHTE

В основата на бранда стои логото – синтезиран знак, който лесно може да се превърне в разпознаваем символ на дестинацията.

Графиката се базира на най-популярните символи в региона – теснолистният божур, първото постоянно действащо летище в България, конната база и чистата природа.



БОЖУРИЩЕ

ЕЛАТЕ И НИ ОПОЗНАЙТЕ



BOZHURISHTE



ДИВ БОЖУР



ЛЕТИЩЕ



КОННА БАЗА



ПРИРОДА

Четири символа на дестинацията, които изграждат логото са проектирани в специфичния стил на икона /емотикон/, който е разбираем за широк кръг потребители в различни възрастови групи

От маркетингова гледна точка могат да бъдат комуникирани лесно, както като единен знак, така и като отделни елементи, които акцентират видовете туризъм и атракции в региона, и са основа за разработване на допълнителни илюстрации.




БОЖУРИЦЕ
ЕЛАТЕ И НИ ОПОЗНАЙТЕ

Основният шрифт е „Hero“ допълнен с авторски детайли.

Като допълнителни шрифтове използваме серията „Gotham“ - стегнат, елегантен и четлив шрифт, с българска кирилица.

Цветовата схема е активна комбинация от ярки тонове комбинитана с черно и бяло, което създава ефектен контраст.



C 0; M 95; Y 75; K 0



C 100; M 50; Y 0; K 0



C 0; M 55; Y 100; K 0



C 55; M 0; Y 100; K 0

Основен шрифт

Hero

Допълнителен шрифт

Gotham Light

БОЖУРИЦЕ
 ЕЛАТЕ И НИ ОПОЗНАЙТЕ


Lorem ipsum dolor sit amet, conse-
 tetur adipiscing elit. Vestibulum por-
 titor sed enim at placerat. Aenean pul-
 inar libero vitae purus condimentum,
 ut efficitur felis eleifend. Ut sit amet.



Избраното послание:


ЕЛАТЕ И НИ ОПОЗНАЙТЕ

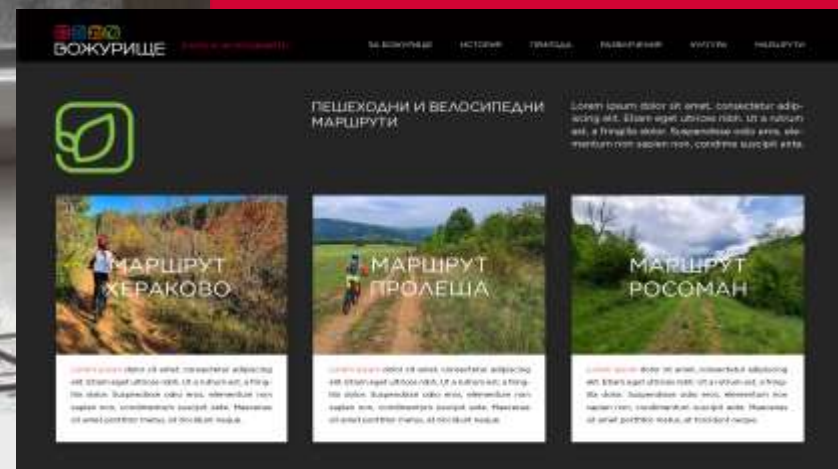
провокира интерес, любопитство и приключенски дух в посетителите, като стимулира интерес към изследване на тази сравнително малко популярна туристическа дестинация.



Проектът включва освен запазен знак /лого/, темплейти за различни рекламни материали, сувенири, идеен проект за дизайн на туристически уеб сайт, система за визуална комуникация - указателни и информационни знаци за маркиране на местни забележителности, маршрути, туристически обекти и др.









БЛАГОДАРИМ ВИ ЗА ВНИМАНИЕТО!